





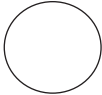


Tipo de Edificio/Us	Símbolo	Ubicaciones / Comentarios
<p>1. Vecindario multifamiliar</p> 		<p>John Street (Vivienda para personas mayores)   Grandhaven   Bardin Circle   Las Casitas</p> <p>E. Laurel Drive (Vivienda para personas mayores)   Top Place   Kentucky Street</p> <p>James Street   N. Wood/Pearl Streets</p> <p>Hebron Heights (Fremont St)</p>
<p>2. Edificio multifamiliar de altura mediana</p> 		<p>Marketplace (E. Alisal Street)   E. Alisal Corridor   Beverly Drive, Williams Road (concentrado en Bellhaven/Alma Ave)</p> <p>Garner Avenue   Sanborn/Del Monte (Actualización existente)</p> <p>Las Casitas   Laurel Heights</p>
<p>3. Uso mixto del vecindario</p> 		<p>En los vecindarios detrás de los principales corredores comerciales – Calles de E. Market y E. Alisal y N. Sanborn and Williams</p>
<p>4. Uso mixto del corredor</p> 		<p>A lo largo de los corredores comerciales primarios – E. Market y E. Alisal y N. Sanborn y Williams (concentrado en E. Alisal/N. Sanborn)</p>
<p>5. Comercial flexible</p> 		<ul style="list-style-type: none"> <li>• E. Market Street</li> <li>• E. Alisal Street/King Street</li> <li>• Williams Road/E Alisal Street</li> <li>• Marketplace (concentrado)</li> <li>• Division Street/N. Sanborn Rd</li> </ul>

Tipo de Edificio/Usos	Símbolo	Ubicaciones / Comentarios
<p>6. Usos institucionales y de servicio</p> 		<p><b>Centros comunitarios / recreativos</b></p> <ul style="list-style-type: none"> <li>• Acosta Plaza – Centro comunitario, Closter Park – Centro de Jovenes/comunitarios</li> <li>• Jesse Sanchez – Parque de skate, E. Laurel Drive -Recreation/Centro comunitario, centro para personas mayores</li> <li>• Division Street – centro de recreacion</li> </ul> <p><b>Biblioteca</b></p> <ul style="list-style-type: none"> <li>• Hilltop-(Laurel Heights)</li> </ul> <p><b>Guarderías</b></p> <ul style="list-style-type: none"> <li>• Las Casitas</li> <li>• Marketplace</li> <li>• E. Alisal/North Wood</li> <li>• Alamo Way</li> <li>• Bardin Way</li> <li>• Williams Road</li> </ul> <p><b>Clinicas</b></p> <p>Del Monte Ave   E. Alisal/ North Wood   Marketplace   Division Street</p>
<p>7. Conexiones verdes</p> 		<ul style="list-style-type: none"> <li>• A lo largo de los corredores comerciales</li> <li>• E. Laurel a el complejo de fútbol</li> <li>• Montana Street/Grandhaven to Park</li> </ul>
<p>8. Plaza Urbana</p> 		<ul style="list-style-type: none"> <li>• Estacionamiento de Cárdenas</li> <li>• Alisal Marketplace</li> <li>• Division Street</li> <li>• Closter Park</li> </ul>
<p>9. Cree su propio</p>		<ul style="list-style-type: none"> <li>• Espacio para camiones de comida – Alisal Marketplace (Rianda Street)</li> <li>• Estructura de estacionamiento – Division Street</li> </ul>